


## DZĪVOJAMAI MĀJAI PĻAVNIEKU IELĀ 8, RĪGĀ, FUNKCIONĀLI NEPIECIEŠAMĀ ZEMESGABALA PLĀNS

### APZĪMĒJUMI:

01001212340 Uzmērītas zemes vienības robeža, kadastra apzīmējums

01001210169 Projektētas zemes vienības kadastra apzīmējums


01001212340018 Ēkas kadastra apzīmējums

 8 9 stāvu dzīvojamā māja Pļavnieku ielā 8, Rīgā (kadastra apzīmējums 01001212340018) ir reģistrēta nekustamā īpašuma ar kadastra numuru 01006210146 sastāvā, kas ir ierakstīts Rīgas pilsētas zemesgrāmatas nodaļā Nr.16000. Dzīvojamā mājā ir 72 dzīvokļu īpašumi.


 Ielas sarkanā līnija

 Iela

 Piebraucamais ceļš

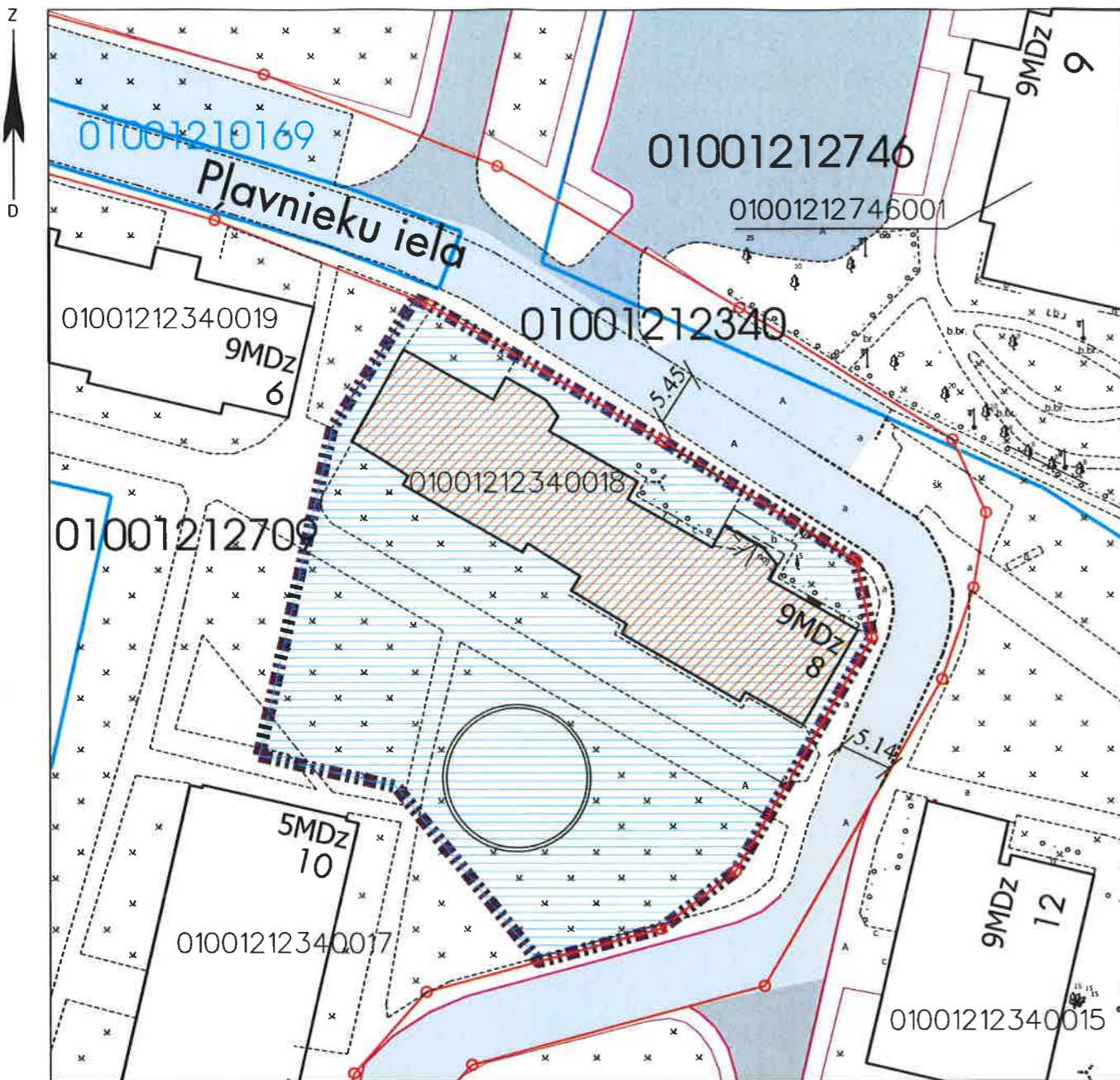
 Dzīvojamai mājai Pļavnieku ielā 8, Rīgā, funkcionāli nepieciešamā zemesgabala robežas. Platība ~ 2317 kv.m. Apbūves intensitāte 245 % (atļautais maks. 220 %), brīvā teritorija 30 % (atļautais min. 25%).

### Funkcionāli nepieciešamo zemesgabalu veido:

 Zemes vienības ar kadastra apzīmējumu 01001212340 daļa, ~ 2317 kv.m platībā, par kuras izmantošanas nosacījumiem dzīvojamās mājas Pļavnieku ielā 8, Rīgā, privatizēto objektu īpašniekiem ir jāvienojas ar zemes vienības īpašniekiem. Zemes vienība ir reģistrēta nekustamā īpašuma ar kadastra numuru 01001212340 sastāvā, kas ir ierakstīts Rīgas pilsētas zemesgrāmatas nodaļā Nr.24063.

Datu sagatavošanā izmantoti:

1. Nekustamā īpašuma valsts kadastra informācijas sistēmas dati (autors: ©Valsts zemes dienests 2011-2021)
2. Pašvaldības augstas detalizācijas topogrāfiskās informācijas datubāzes dati mērogā 1:500 (autors ©Rīgas pilsētas pašvaldība)
3. Topogrāfiskie plāni mērogā 1:2000 (autors ©Latvijas Ģeotelpiskās informācijas aģentūra, 2000-2015)
4. Ortofoto kartes mērogā 1:10000 (autors ©Latvijas Ģeotelpiskās informācijas aģentūra 2007, 2013 un 2016)
5. Rīgas pilsētas ielu sarkanās līnijas (autors ©Rīgas pilsētas pašvaldība 2021)
6. Rīgas pilsētas ielas un adreses (autors ©Rīgas pilsētas pašvaldība 2004-2021)
7. Rīgas teritorijas plānojums 2006.-2018.gadam (autors ©Rīgas pilsētas pašvaldība)



### PIEZĪMES:

1. Atbilstoši Rīgas teritorijas plānojuma 2006.-2018. gadam grafiskai daļai un teritorijas izmantošanas un apbūves noteikumiem, funkcionāli nepieciešamais zemes gabals atrodas - Dzīvojamās apbūves teritorijā (Dz):
    - Maksimālais stāvu skaits - 9 stāvi;
    - Zemes gabala maksimālā apbūves intensitāte - 220%;
    - Zemes gabala minimālā brīvā teritorija - 25%.
  2. Funkcionāli nepieciešamais zemes gabals atrodas 15 km zonā ap starptautiskās lidostas "Rīga" kontrolpunktu, kur darbību veikšanai, kas veicina putnu koncentrāciju, saņemama Civilās aviācijas aģentūras atļauja.
  3. Funkcionāli nepieciešamā zemes gabala robežas, platība, apgrūtinājumi un to platības tiks precizētas veicot instrumentālo uzmērīšanu dabā.
  4. Atbilstoši 2013.gada 30.aprīļa Ministru kabineta noteikumu Nr.240 "Vispārīgie teritorijas plānošanas, izmantošanas un apbūves noteikumi" 12.punktam, ja nepieciešams sadalīt jau apbūvētu zemes vienību, pieļaujama atkāpe no teritorijas plānojumā vai lokālplānojumā noteiktās zemes vienību minimālās platības, apbūves blīvuma un apbūves intensitātes, kā arī citām prasībām, ja tiek nodrošināta piekļūšana pie katras zemes vienības. Saskaņā ar šajā punktā minētajiem nosacījumiem izveidotās zemes vienības tālākā izmantošana veicama atbilstoši teritorijas plānojumam vai lokālplānojumam.
- Atbilstoši Rīgas domes 20.12.2005. saistošo noteikumu Nr.34 "Rīgas teritorijas izmantošanas un apbūves noteikumi" (turpmāk - RTIAN) 27.1. un 27.2. apakšpunktiem zemesgabalu, kura platība ir mazāka par minimālo zemesgabala platību vai kam citi rādītāji vai izvietojums neatbilst RTIAN noteiktajām prasībām (neatbilstošs zemesgabals), var izmantot un apbūvēt, kā arī ierīkot, rekonstruēt vai izmantot uz tā esošu būvi atbilstoši attiecīgās teritorijas apbūves noteikumiem, ja:
- zemesgabalu nodrošina ar būvnormatīvos noteikto inženiertehnisko apgādi;
  - tiek ievērotas citas RTIAN prasības.



Komisijas priekšsēdētāja

*R. Freimane*

R. Freimane

Mērogs

1:600